











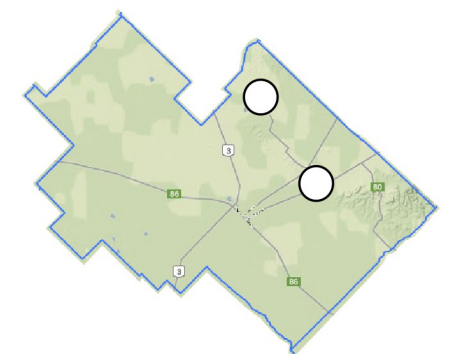
Mapa Usos del Suelo Localidad Benito Juárez OM 1092/81 y modificatorias convalidadas Localidades de Tedín Uriburu y Estación López

Leyenda

ffcc

usos suelo 2 2014

-  AREA COMPLEMENTARIA (ABASTECIMIENTO) (ESTACION LOPEZ)
-  AREA COMPLEMENTARIA (ABASTECIMIENTO) (TEDIN URIBURU)
-  AREA RURAL
-  COMERCIAL 3 (TEDIN URIBURU)
-  ESPARCIMIENTO (ESTACION LOPEZ)
-  ESPARCIMIENTO (TEDIN URIBURU)
-  USO ESPECIFICO (ESTACION LOPEZ)
-  USO ESPECIFICO (TEDIN URIBURU)
-  ZONA RESIDENCIAL 4 (ESTACION LOPEZ)
-  ZONA RESIDENCIAL 4 (TEDIN URIBURU)



MUNICIPIO DE BENITO JUAREZ
Cerca de todos

*Fuente: Base de datos Urbasig Ministerio de
Gobierno Provincia de Buenos Aires
Elaboración Dirección de Planeamiento
Municipalidad de Benito Juárez
Octubre 2014*

Esclala 1:15.000

